



Die Kartendarstellung wurde aus unterschiedlichen Datengrundlagen abgeleitet. Korrektheit, Vollständigkeit und Lagegenauigkeit entsprechend dem angegebenen Maßstab ohne Gewähr. Gezeigte Inhalte dienen ausschließlich der Information und besitzen keine Rechtsverbindlichkeit.

Kartendarstellungen, die auf der Grundlage des Liegenschaftskatasters des Landes Brandenburg basieren, ersetzen nicht den amtlichen Nachweis. Dieser ist bei den zuständigen Stellen erhältlich. Geodätische Grundlagen: UTM-Koordinaten der Zone 33 bezogen auf das Europäische Terrestrische Referenzsystem (ETRS89). Kartendarstellung ist genordet.


© Gemeinde Ruedersdorf bei Berlin 2022 | © GeoBasis-DE/LGB 2022, dl-de/by-2-0 (<https://www.govdata.de/dl-de/by-2-0/>) | © Gutachterausschüsse für Grundstückswerte, dl-de/by-2-0 (<https://www.govdata.de/dl-de/by-2-0/>), [www.gutachterausschuss-bb.de](http://www.gutachterausschuss-bb.de) | © Landesamt für Umwelt Brandenburg 2022, dl-de/by-2-0 (<https://www.govdata.de/dl-de/by-2-0/>) | © Landesbetrieb für Straßenwesen Brandenburg 2022, dl-de/by-2-0 (<https://www.govdata.de/dl-de/by-2-0/>)





## Kartenthemen/Legende


### Flure und Gemarkungen

Fluren

 Namen der Gemarkungen

 Gemarkungsgrenzen

 Namen der Fluren

 Flurgrenzen

### Liegenschaftskarte

Öffentlich-rechtliche und sonstige Festlegungen

### Gebietsgrenzen

 Ortsteile

Digitale Luftbilder 0.20m

WebAtlasDE BE/BB